

GRAU DE PROTEÇÃO DOS BENS TOMBADOS EM BAGÉ

**ÁREA 1** Núcleo Fundacional da cidade de Bagé

O tombamento desta área preserva os aspectos urbanísticos que caracterizam o processo de fundação e estruturação da cidade, importante documento histórico e testemunho vivo do processo de evolução sócio-econômica da região. Para tanto estão tombados:  
 - O traçado original das ruas com as respectivas calçadas de rua e pavimentação original.  
 - Os passeios públicos em pedra portuguesa, característicos do processo estrutural da área.  
 - A volumetria de todos os bens que constam no Inventário IPHAN 2009, em anexo.  
 - Exatidão: recuo de jardim nas edificações a serem implantadas.

**ÁREA 2** Área do Perímetro Antigo da cidade

O tombamento desta área visa preservar tanto os aspectos urbanísticos quanto os aspectos históricos e artísticos do núcleo urbano, abrangendo tanto a volumetria completa de alguns bens como a totalidade (interna e externa) de outros priorizando valores histórico-arquitetônicos. Para tanto as edificações foram subdivididas em dois grupos hierarquizando-se assim a sua preservação.

- GRUPO 1** Edificações de interesse volumétrico total
- GRUPO 2** Edificações de interesse histórico-arquitetônico

- Tomba-se a volumetria da edificação ou seja: volumetria da cobertura, modernata das fachadas, vãos e esquadrias externas e internas, alvenarias internas e externas, instalações e demais aspectos do projeto original do edifício.  
 - Não estão tombadas eventuais ampliações ou intervenções posteriores que possam ter descaracterizado a edificação original comprometendo a sua leitura arquitetônica.  
 - Todas as propostas de intervenção nestes bens deverão ser submetidas ao IPHAE para análise técnica e aprovação.

RESERVAÇÃO PARA CARRIBOS


**GRAU DE PROTEÇÃO DOS BENS TOMBADOS EM BAGÉ**  
 PROCESSO DE TOMBAMENTO Nº 001351-1/009-1/8


CIDADES DA REGIÃO PLATINA DO RIO GRANDE DO SUL  
 CONJUNTO HISTÓRICO E PAISAGÍSTICO DE BAGÉ


CONTEÚDO: MAPA SÍNTESE E GRAUS DE PROTEÇÃO


RESPONSÁVEL TÉCNICO: Arquimedes Renato Soares | ACADÊMICA: Karina Gatti | DATA: SETEMBRO 2017


BASEADO EM: Mapa urbano de Bagé (2006) | ELABORADO POR: IPHAE | ESCALA: 1:3000 | PLANÍCULA Nº: 01/01


1	A	B	C	D	
	<b>ANEXO 1 - GRAU DE PROTEÇÃO DOS BENS TOMBADOS EM BAGÉ PROCESSO DE TOMBAMENTO Nº 001351-1100/11-8</b> <b>ÁREA 2</b>		 <small>INSTITUTO DO PATRIMÔNIO HISTÓRICO E ARTÍSTICO DO ESTADO</small>		
3	<b>QUADRA</b>	<b>ENDEREÇO</b>	<b>Nº FICHA INVENTÁRIO</b>	<b>GRUPO</b>	
4	Q. 01	Rua Mons Costábile Hipólito, 125	01 - 125	2	
5		Rua Juvêncio Lemos, 180	01 - 180	1	
6		Rua Juvêncio Lemos, 184	01 - 184	1	
7		Rua Gal Osório, 900	01 - 900	2	
8		Rua Gal Osório, 940	01 - 940	2	
9		Rua Gal Osório, 998	01 - 998	2	
10		Av Barão do Triunfo, 915	01 - 915	1	
11		Av Barão do Triunfo, 927	01 - 927	1	
12		Av Barão do Triunfo, 941	01 - 941	1	
13		Av Barão do Triunfo, 963	01 - 963	1	
14		Av Barão do Triunfo, 971	01 - 971	1	
15		Av Barão do Triunfo, 999	01 - 999	1	
16		Q. 02	Rua Bento Gonçalves, 118	02 - 118	1
17			Rua Bento Gonçalves, 140	02 - 140	1
18			Rua Bento Gonçalves, 174	02 - 174	1
19	Av Gal Osório, 1000		02 - 1000	1	
20	Av Gal Osório, 1038		02 - 1038	1	
21	Av Gal Osório, 1046		02 - 1046	1	
22	Av Gal Osório, 1066		02 - 1066	1	
23	Av Gal Osório, 1086		02 - 1086	1	
24	Av Gal Osório, 1094		02 - 1094	1	
25	Av Barão do Triunfo, 1011		02 - 1017	1	
26	Av Barão do Triunfo, 1017		02 - 1011	1	
27	Av Barão do Triunfo, 1021		02 - 1017	1	
28	Av Barão do Triunfo, 1029		02 - 1029	1	
29	Av Barão do Triunfo, 1039		02 - 1039	1	
30	Av Barão do Triunfo, 1053		02 - 1053	1	
31	Av Barão do Triunfo, 1065		02 - 1065	1	
32	Av Barão do Triunfo, 1087		02 - 1087	1	
33	Rua Cel Juvêncio Lemos, 123		02 - 123	1	
34	Rua Cel Juvêncio Lemos, 135		02 - 135	1	
35	Rua Cel Juvêncio Lemos, 139		02 - 139	1	
36	Rua Cel Juvêncio Lemos, 159		02 - 159	1	
37	Rua Cel Juvêncio Lemos, 185		02 - 185	1	
38	Q. 03	Rua Mons Costábile Hipólito, 102	03 - 102	1	
39		Rua Mons Costábile Hipólito, 118	03 - 118	1	
40		Rua Mons Costábile Hipólito, 132	03 - 132	1	
41		Rua Mons Costábile Hipólito, 150	03 - 150	1	
42		Rua Mons Costábile Hipólito, 160	03 - 160	1	
43		Rua Mons Costábile Hipólito, 176	03 - 176	1	
44		Rua Mons Costábile Hipólito, 186	03 - 186	1	
45		Rua Mons Costábile Hipólito, 198	03 - 198	1	


	A	B	C	D
1	<b>ANEXO 1 - GRAU DE PROTEÇÃO DOS BENS TOMBADOS EM BAGÉ PROCESSO DE TOMBAMENTO Nº 001351-1100/11-8</b> <b>ÁREA 2</b>		 <small>INSTITUTO DO PATRIMÔNIO HISTÓRICO E ARTÍSTICO DO ESTADO</small>	
3	<b>QUADRA</b>	<b>ENDEREÇO</b>	<b>Nº FICHA INVENTÁRIO</b>	<b>GRUPO</b>
46	Q. 03	Rua Sem Salgado Filho, 143 e 147	03 - 143	1
47		Rua Sem Salgado Filho, 159	03 - 159	1
48		Rua Sem Salgado Filho, 171	03 - 171	1
49		Rua Sen Salgado Filho, 181	03 - 181	1
50		Rua Sen Salgado Filho, 191	03 - 191	1
51		Av Barão do Triunfo, 801/805/807	03 - 801	1
52		Av Barão do Triunfo, 829	03 - 829	1
53		Av Barão do Triunfo, 835	03 - 835	1
54		Av Barão do Triunfo, 841	03 - 841	1
55		Av Gal Osório, 820	03 - 820	1
56		Av Gal Osório, 822	03 - 822	1
57		Av Gal Osório, 838/834	03 - 838/834	1
58		Av Gal Osório, 840	03 - 840	1
59		Av Gal Osório, 862	03 - 862	1
60		Av Gal Osório, 890	03 - 890	1
61		Av Gal Osório, 898	03 - 898	1
62	Q. 04	Rua Bento Gonçalves, 131	04 - 131	1
63		Rua Bento Gonçalves, 133	04 - 133	1
64		Rua Bento Gonçalves, 141	04 - 141	1
65		Rua Bento Gonçalves, 151	04 - 151	1
66		Rua Bento Gonçalves, 161	04 - 161	1
67		Rua Bento Gonçalves, 167	04 - 167	1
68		Rua Bento Gonçalves, 177	04 - 177	1
69		Rua Bento Gonçalves, 179/181	04 - 179/181	1
70		Rua Bento Gonçalves, 189	04 - 189	1
71		Rua Bento Gonçalves, 199	04 - 199	1
72		Av Barão do Triunfo, 1121	04 - 1121	1
73		Rua Ismael Soares, 136	04 - 136	1
74		Rua Melanie Granier, 120	04 - 120	1
75		Rua Melanie Granier, 128	04 - 128	1
76		Rua Melanie Granier, 146	04 - 146	1
77		Rua Melanie Granier, 174	04 - 174	1
78		Rua Melanie Granier, 186	04 - 186	1
79		Rua Melanie Granier, 192	04 - 192	1
80		Rua Melanie Granier, 198	04 - 198	1
81		Av Gal Osório, 1100	04 - 1100	1
82	Av Gal Osório, 1120	04 - 1120	1	
83	Av Gal Osório, 1128	04 - 1128	1	
84	Av Gal Osório, 1140	04 - 1140	1	
85	Av Gal Osório, 1174	04 - 1174	1	
86	Av Gal Osório, 1178	04 - 1178	1	
87	Av Gal Osório, 1182	04 - 1182	1	


1	A	B	C	D
	<b>ANEXO 1 - GRAU DE PROTEÇÃO DOS BENS TOMBADOS EM BAGÉ PROCESSO DE TOMBAMENTO Nº 001351-1100/11-8</b> <b>ÁREA 2</b>		 <small>INSTITUTO DO PATRIMÔNIO HISTÓRICO E ARTÍSTICO DO ESTADO</small>	
3	<b>QUADRA</b>	<b>ENDEREÇO</b>	<b>Nº FICHA INVENTÁRIO</b>	<b>GRUPO</b>
88	<b>Q. 04</b>	Av Gal Osório, 1184	04 - 1184	1
89		Av Gal Osório, 1192	04 - 1192	1
90		Av Gal Osório, 1198	04 - 1198	1
91	<b>Q. 05</b>	Rua Dr Pena, 107	05 - 107	1
92		Rua Dr Pena, 111	05 - 111	1
93		Rua Dr Pena, 171	05 - 171	1
94		Av Barão do Triunfo, 701	05 - 701	1
95		Av Barão do Triunfo, 711	05 - 711	1
96		Av Barão do Triunfo, 735, 737	05 - 735/737	1
97		Av Barão do Triunfo, 755	05 - 755	1
98		Rua Sen Salgado Filho, 128	05 - 128	1
99		Rua Sen Salgado Filho, 158	05 - 158	1
100		Rua Sen Salgado Filho, 186	05 - 186	1
101		Av Gal Osório, 798/ Rua Sem Salgado Filho, 120	05 - 798_120	1
102		Av Gal Osório, 732	05 - 732	1
103		Av Gal Osório, 742	05 - 742	1
104		Av Gal Osório, 700/708/712	05 - 700/708/712	1
105	<b>Q. 06</b>	Rua Melaine Granier, 127	6 - 127	1
106		Rua Melaine Granier, 157	6 - 157	1
107		Rua Carlos Mangabeira, 168	6 - 168	1
108		Rua Gal Osório, 1200/ Rua Ismael Soares, 101	6 - 1200_101	1
109		Rua Gal Osório, 1254	6 - 1254	2
110		Rua Gal Osório, 1274	6 - 1274	2
111	<b>Q. 07</b>	Rua Gal Sampaio, 29/34/36 ?	07 - 28	2
112		Rua Gal Sampaio, 44	07 - 44	2
113		Rua Sem Salgado Filho, 61 e 69	07 - 61	2
114		Av Gal Osório, 801/807 e Rua Sem Salgado Filho, 81	07 - 801/807_81	1
115		Av Gal Osório, 815	07 - 815	1
116		Av Gal Osório, 835	07 - 835	1
117		Av Gal Osório, 845	07 - 845	2
118		Av Gal Osório, 851	07 - 851	1
119		Av Gal Osório, 855	07 - 855	1
120		Av Gal Osório, 871	07 - 871	1
121		Av Sete de Setembro, 838/840/842/846	07 - 838/840/42/846/854	1
122		Av Sete de Setembro, 852	07 - 852	1
123		Av Sete de Setembro, 860	07 - 860	1
124		Av Sete de Setembro, 862	07 - 862	1
125		Av Sete de Setembro, 868	07 - 868	1
126		Av Sete de Setembro, 872	07 - 872	1
127		Av Sete de Setembro, 890	07 - 890	1
128		Av Sete de Setembro, 894	07 - 894	1


	A	B	C	D
1	<b>ANEXO 1 - GRAU DE PROTEÇÃO DOS BENS TOMBADOS EM BAGÉ PROCESSO DE TOMBAMENTO Nº 001351-1100/11-8</b> <b>ÁREA 2</b>		 <small>INSTITUTO DO PATRIMÔNIO HISTÓRICO E ARTÍSTICO DO ESTADO</small>	
3	<b>QUADRA</b>	<b>ENDEREÇO</b>	<b>Nº FICHA INVENTÁRIO</b>	<b>GRUPO</b>
129	<b>Q. 07</b>	Av Sete de Setembro, 896	07 - 896	1
130	<b>Q. 08</b>	Rua Bento Gonçalves, 42	08 - 42	1
131		Av Gal Osório, 1019	08 - 1019	1
132		Av Gal Osório, 1031	08 - 1031	1
133		Av Gal Osório, 1037	08 - 1037	1
134		Av Gal Osório, 1043	08 - 1043	1
135		Av Gal Osório, 1063	08 - 1063	1
136		Av Gal Osório, 1073	08 - 1073	1
137		Av Gal Osório, 1099	08 - 1099/98	2
138		Av Sete de Setembro, 1016 - 1020	08 - 1016/1020	1
139		Av Sete de Setembro, 1026	08 - 1026	1
140		Av Sete de Setembro, 1046	08 - 1046	1
141	Av Sete de Setembro, 1060	08 - 1060	1	
142	<b>Q. 09</b>	Rua Dr Pena, 15	09 - 15	1
143		Rua Dr Pena, 39	09 - 39	1
144		Rua Dr Pena, 45	09 - 45	1
145		Rua Dr Pena, 61	09 - 61	1
146		Rua Dr Pena, 65	09 - 65	1
147		Av Sete de Setembro, 700	09 - 700	1
148		Av Sete de Setembro, 710	09 - 710	1
149		Av Sete de Setembro, 712	09 - 712	1
150		Av Sete de Setembro, 728	09 - 728	1
151		Av Sete de Setembro, 740/744/746	09 - 740	1
152		Av Sete de Setembro, 766	09 - 766	1
153		Av Sete de Setembro, 778	09 - 778	1
154		Av Sete de Setembro, 798	09 - 798	2
155		Av Gal Osório, 701	09 - 701	1
156		Av Gal Osório, 707	09 - 707	1
157		Av Gal Osório, 717	09 - 717	1
158		Av Gal Osório, 735	09 - 735	1
159	Av Gal Osório, 741	09 - 741	1	
160	Av Gal Osório, 747	09 - 747	1	
161	Av Gal Osório, 751	09 - 751	1	
162	Av Gal Osório, 761	09 - 761	1	
163	<b>Q. 10</b>	Rua Bento Gonçalves, 31	10 - 31	1
164		Rua Bento Gonçalves, 39	10 - 39	1
165		Rua Bento Gonçalves, 49	10 - 49	1
166		Rua Bento Gonçalves, 57	10 - 57	1
167		Rua Bento Gonçalves, 65	10 - 65	1
168		Av Gal Osório, 1111 e Rua Bento Gonçalves, 71/99	10 - 1111_71/99	1
169		Av Gal Osório, 1127	10 - 1127	1
170		Av Gal Osório, 1149/1153	10 - 1149	1


1	A	B	C	D
	<b>ANEXO 1 - GRAU DE PROTEÇÃO DOS BENS TOMBADOS EM BAGÉ PROCESSO DE TOMBAMENTO Nº 001351-1100/11-8</b> <b>ÁREA 2</b>		 <small>INSTITUTO DO PATRIMÔNIO HISTÓRICO E ARTÍSTICO DO ESTADO</small>	
3	<b>QUADRA</b>	<b>ENDEREÇO</b>	<b>Nº FICHA INVENTÁRIO</b>	<b>GRUPO</b>
171	Q. 10	Av Gal Osório, 1169	10 - 1169	1
172		Av Gal Osório, 1179	10 - 1179	1
173		Av Gal Osório, 1181/1183	10 - 1181/1183	1
174		Av Sete de Setembro, 1198	10 - 1198	2
175		Rua Melanie Granier, 74	10 - 74	1
176		Rua Melanie Granier, 84	10 - 84	1
177	Q. 11	Rua Dr Penna, 36	11 - 36	1
178		Rua Dr Penna, 40	11 - 40	1
179		Av Sete de Setembro, 614	11 - 614	1
180		Av Sete de Setembro, 624	11 - 624	1
181		Av Sete de Setembro, 640	11 - 640	1
182		Av Sete de Setembro, 664	11 - 664	1
183		Av Sete de Setembro, 672	11 - 672	1
184		Av Sete de Setembro, 692	11 - 692	1
185		Av Gal Osório, 623	11 - 623	1
186		Av Gal Osório, 671	11 - 671	1
187	Av Gal Osório, 691	11 - 691	1	
188	Q. 12	Rua Melanie Granier, 17	12 - 17	1
189		Rua Melanie Granier, 27	12 - 27	1
190		Rua Mal Deodoro, 76	12 - 76	2
191		Av Sete de Setembro, 1278/1280/1282	12 - 1278/1280/1282	1
192	Q. 14	Av Sete de Setembro, 1308	14 - 1308	1
193		Av Sete de Setembro, 1320	14 - 1320	1
194		Av Sete de Setembro, 1334/1338/1342	14 - 1334	1
195		Av Sete de Setembro, 1348	14 - 1348	1
196		Av Sete de Setembro, 1356	14 - 1356	2
197		Av Sete de Setembro, 1376	14 - 1376	2
198		Av Sete de Setembro, 1384	14 - 1384	2
199		Av Sete de Setembro, 1398	14 - 1398 e 12 a 20	1
200		Rua Gal Osório, 1301/ Rua Carlos Mangabeira, 93	14 - 1301	2
201		Rua Gal Osório, 1327	14 - 1327	2
202		Rua Gal Osório, 1375	14 - 1375	2
203		Rua Gal Osório, 1387	14 - 1387	2
204		Rua Gal Osório, 1399	14 - 1399	1
205		Rua Félix da Cunha, 32	14 - 32	1
206		Rua Félix da Cunha, 40	14 - 40	1
207		Av Pres Vargas, 72	14 - 72	1
208	Rua Carlos Mangabeira, 77	14 - 77	1	
209	Q. 16	Av Tupy Silveira, 1530	16 - 1530	1
210		Av Tupy Silveira, 1540	16 - 1540	1
211		Av Tupy Silveira, 1560	16 - 1560	1
212		Av Tupy Silveira, 1584	16 - 1584	1


1	A	B	C	D
	<b>ANEXO 1 - GRAU DE PROTEÇÃO DOS BENS TOMBADOS EM BAGÉ PROCESSO DE TOMBAMENTO Nº 001351-1100/11-8</b> <b>ÁREA 2</b>		 <small>INSTITUTO DO PATRIMÔNIO HISTÓRICO E ARTÍSTICO DO ESTADO</small>	
3	<b>QUADRA</b>	<b>ENDEREÇO</b>	<b>Nº FICHA INVENTÁRIO</b>	<b>GRUPO</b>
213	<b>Q. 16</b>	Av Gal Osório, 1579	16 - 1579	1
214		Av Gal Osório, 1585	16 - 1585	1
215	<b>Q. 18</b>	Rua Bento Gonçalves, 57	18 - 57	1
216		Rua Gal Netto, 26	18 - 26	1
217		Rua Gal Netto, 36	18 - 36	1
218		Rua Gal Netto, 42	18 - 42	1
219		Av Mal Floriano, 1098/Rua Bento Gonçalves, 99	18 - 1098_99	2
220		Av Mal Floriano, 1070	18 - 1070	1
221		Av Mal Floriano, 1062	18 - 1062	1
222		Av Mal Floriano, 1028/1036	18 - 1028/1036	1
223		Av Mal Floriano, 1026	18 - 1026	1
224		Av Sete de Setembro, 1001	18 - 1001	2
225		Av Sete de Setembro, 1021	18 - 1021	1
226		Av Sete de Setembro, 1025/1027/1029	18 - 1025/1027/1029	1
227		Av Sete de Setembro, 1037/1039	1037/1039	1
228		Av Sete de Setembro, 1043	18 - 1043	1
229		Av Sete de Setembro, 1051	18 - 1051	2
230		Av Sete de Setembro, 1063	18 - 1063	1
231		Av Sete de Setembro, 1087	18 - 1087	2
232		Av Sete de Setembro, 1099	18 - 1099	2
233	<b>Q. 19</b>	Rua Gal Flores da Cunha, 34	19 - 34	1
234		Rua Gal Flores da Cunha, 38	19 - 38	1
235		Rua Gal Flores da Cunha, 46	19 - 46	1
236		Rua Gal Flores da Cunha, 56	19 - 56	1
237		Rua Gal Flores da Cunha, 72	19 - 72	1
238		Rua Mal Floriano, 800	19 - 800	1
239		Rua Mal Floriano, 816	19 - 816	1
240		Rua Mal Floriano, 834	19 - 834	1
241		Rua Mal Floriano, 844	19 - 844	1
242		Rua Mal Floriano, 850	19 - 850	1
243		Rua Mal Floriano, 854/852	19 - 854/852	1
244		Rua Mal Floriano, 878/880	19 - 878/880	1
245		Av Sete de Setembro, 821/817	19 - 821/817	1
246		Av Sete de Setembro, 827/825	19 - 827/825	1
247		Av Sete de Setembro, 837	19 - 837	1
248		Av Sete de Setembro, 841	19 - 841	1
249		Av Sete de Setembro, 847	19 - 847	1
250		Av Sete de Setembro, 849	19 - 849	1
251		Av Sete de Setembro, 859	19 - 859	1
252		Av Sete de Setembro, 879	19 - 879	1
253	<b>Q.20</b>	Rua Bento Gonçalves, 40/42/44	20 - 40/42/44	1


	A	B	C	D
1	<b>ANEXO 1 - GRAU DE PROTEÇÃO DOS BENS TOMBADOS EM BAGÉ PROCESSO DE TOMBAMENTO Nº 001351-1100/11-8</b> <b>ÁREA 2</b>		 <small>INSTITUTO DO PATRIMÔNIO HISTÓRICO E ARTÍSTICO DO ESTADO</small>	
3	<b>QUADRA</b>	<b>ENDEREÇO</b>	<b>Nº FICHA INVENTÁRIO</b>	<b>GRUPO</b>
254	<b>Q.20</b>	Av Mal Floriano, 1100/1112/1108/1104/1100 e Rua Bento Gonçalves, 66/72/98	20- 1100	1
255		Av Mal Floriano,1128	20 - 1128	1
256		Av Mal Floriano,1160	20 - 1160	1
257		Av Mal Floriano, 1172	20 -1172	1
258		Av Mal Floriano, 1198 e Rua Ismael Soares, 99	20 - 1198	2
259		Av Sete de Setembro, 1115/1117/1119	20 - 1115/1117/1119	1
260		Av Sete de Setembro, 1129	20 - 1129	1
261	<b>Q. 21</b>	Rua Dr Penna, 58	21 - 58	1
262		Rua Dr Penna, 98	21 - 98	1
263		Av Barão do Amazonas, 700	21 - 700	1
264		Av Sete de Setembro, 711 e 713	21 - 711/713	1
265		Av Sete de Setembro, 729/731/735	21 - 729/731/735	1
266		Av Sete de Setembro, 777/779/773/775	21 - 777/779	1
267		Av Sete de Setembro, 783	21 - 783	1
268	<b>Q. 22</b>	Rua Mal Deodoro, 71	22 -71	1
269		Praça Barão do Rio Branco, 25	22 - 25	1
270		Av Mal Floriano, 1240	22 - 1240	1
271		Av Mal Floriano, 1264	22 - 1264	2
272		Av Mal Floriano, 1276	22 - 1276	2
273		Av Mal Floriano, 1298 e Praça Barão do Rio Branco, 99	22 - 1298_99	1
274		Rua Ismael Soares, 80	22 - 80	1
275		Av Sete de Setembro, 1201	22 - 1201	2
276		Av Sete de Setembro, 1219	22 - 1219	1
277		Av Sete de Setembro, 1243	22 - 1243	2
278		Av Sete de Setembro, 1267	22 - 1267	1
279		Av Sete de Setembro, 1273	22 - 1273	1
280		Av Sete de Setembro, 1277/1279/1281	22 -1277/1279/1281	1
281	Av Sete de Setembro, 1289	22 - 1289	1	
282	<b>Q. 23</b>	Av Sete de Setembro, 685	23 - 685	1
283		Av Sete de Setembro, 695	23 - 695	1
284		Av Sete de Setembro, 699	23 - 699	1
285	<b>Q. 24</b>	Av Pres Vargas, 44	24 - 44	2
286		Av Pres Vargas, 50	24 - 50	1
287		Av Pres Vargas, 66	24 - 66	1
288		Av Pres Vargas, 76	24 - 76	2
289		Av Pres Vargas, 82	24 - 82	1
290		Av Pres Vargas, 88	24 - 88	1
291		Av Mal Floriano, 1414	24 - 1414	1
292		Av Mal Floriano, 1440	24 - 1440	1
293		Av Mal Floriano, 1452	24 - 1452	1
294		Av Mal Floriano, 1476	24 - 1476	2


1	A	B	C	D
	<b>ANEXO 1 - GRAU DE PROTEÇÃO DOS BENS TOMBADOS EM BAGÉ PROCESSO DE TOMBAMENTO Nº 001351-1100/11-8</b> <b>ÁREA 2</b>		 <small>INSTITUTO DO PATRIMÔNIO HISTÓRICO E ARTÍSTICO DO ESTADO</small>	
3	<b>QUADRA</b>	<b>ENDEREÇO</b>	<b>Nº FICHA INVENTÁRIO</b>	<b>GRUPO</b>
295	Q. 24	Av Sete de Setembro, 1407	24 - 1407	1
296		Av Sete de Setembro, 1435	24 - 1435	2
297		Rua Tupy Silveira, 1443	24 - 1443	2
298		Rua Tupy Silveira, 1447	24 - 1447	1
299		Rua Tupy Silveira, 1457	24 - 1457	1
300		Rua Tupy Silveira, 1467	24 - 1467	1
301		Rua Tupy Silveira, 1489	24 - 1489	2
302		Rua Tupy Silveira, 1499	24 - 1499	2
303	Q. 25	Rua Dr Santos Souza, 99	25 - 99	1
304		Pça Carlos Teles, 98	25 - 98	1
305	Q. 26	Rua Hipólito Ribeiro, 73	26 - 73	1
306		Rua Hipólito Ribeiro, 85	26 - 85	1
307		Av Mal Floriano, 1516 e 1518	26 - 1516	1
308		Av Mal Floriano, 1528	26 - 1528	1
309		Av Mal Floriano, 1538	26 - 1538	1
310		Av Mal Floriano, 1554/1554a e 1558	26 - 1554	1
311		Av Mal Floriano, 1572	26 - 1572	1
312		Av Mal Floriano, 1588	26 - 1588	1
313		Av Mal Floriano, 1598	26 - 1598	1
314		Av Tupy Silveira, 1501	26 - 1501	2
315		Av Tupy Silveira, 1535	26 - 1535	1
316		Av Tupy Silveira, 1543	26 - 1543	1
317		Av Tupy Silveira, 1573/1575	26 - 1573/1575	1
318		Av Tupy Silveira, 1577	26 - 1577	1
319	Av Tupy Silveira, 1597	26 - 1597	1	
320	Q. 28	Rua Hipólito Ribeiro, 04	28 - 04	1
321		Rua Hipólito Ribeiro, 38	28 - 38	1
322		Av Tupy Silveira, 1601	28 - 1601	1
323		Av Tupy Silveira, 1605	28 - 1605	1
324		Av Tupy Silveira, 1615	28 - 1615	1
325		Av Tupy Silveira, 1619	28 - 1619	1
326		Av Tupy Silveira, 1639	28 - 1639	1
327		Av Tupy Silveira, 1649	28 - 1649	1
328		Av Tupy Silveira, 1667	28 - 1667	1
329		Pça Carlos Gomes, 35	28 - 35	1
330		Av Mal Floriano, 1630	28 - 1630	1
331		Av Mal Floriano, 1660	28 - 1660	1
332		Av Mal Floriano, 1688	28 - 1688	1
333		Av Mal Floriano, 1692	28 - 1692	1
334	Q. 29	Rua Marcílio Dias, 992 e 998	29 - 992/998	1
335		Rua Mal Floriano, 999	29 - 999	1
336	Q.30	Rua Gen Neto, 118/120/122/124	30 - 118	1


1	A	B	C	D
	<b>ANEXO 1 - GRAU DE PROTEÇÃO DOS BENS TOMBADOS EM BAGÉ PROCESSO DE TOMBAMENTO Nº 001351-1100/11-8</b> <b>ÁREA 2</b>		 <small>INSTITUTO DO PATRIMÔNIO HISTÓRICO E ARTÍSTICO DO ESTADO</small>	
3	<b>QUADRA</b>	<b>ENDEREÇO</b>	<b>Nº FICHA INVENTÁRIO</b>	<b>GRUPO</b>
337	<b>Q.30</b>	Rua Gen Neto, 132	30 - 132	1
338		Rua Gen Neto, 170/176/178	30 - 170/176/178	1
339		Rua Gen Neto, 194	30 - 194	1
340		Av Mal Floriano, 1009/1011/1015/1017	30 - 1009/1011/1015/1017	1
341		Av Mal Floriano, 1055	30 - 1055	1
342		Av Mal Floriano, 1077	30 - 1077	1
343		Av Mal Floriano, 1099 e Bento Gonçalves, 101	30 - 1099	1
344		Rua Bento Gonçalves, 147/149	30 - 147/149	1
345		Rua Bento Gonçalves, 161	30 - 161	1
346		Rua Marcílio Dias, 1014	30 - 1014	1
347		Rua Marcílio Dias, 1022	30 - 1022	1
348		Rua Marcílio Dias, 1044	30 - 1044	1
349		Rua Marcílio Dias, 1048	30 - 1048	1
350		Rua Marcílio Dias, 1060	30 - 1060	1
351		Rua Marcílio Dias, 1066	30 - 1066	1
352		Rua Marcílio Dias, 1072	30 - 1072	1
353	Rua Marcílio Dias, 1084	30 - 1084	1	
354	<b>Q - 31</b>	Rua Gal Flores da Cunha, 110	31 - 110	1
355		Rua Gal Flores da Cunha, 118	31 - 118	1
356		Rua Gal Flores da Cunha, 122	31 - 122	1
357		Rua Gal Flores da Cunha, 172	31 - 172	1
358		Rua Gal Flores da Cunha, 198	31 - 198	1
359		Rua Gal Flores da Cunha, 809	31 - 809	1
360		Rua Gal Flores da Cunha, 821	31 - 821	1
361		Rua Gal Sampaio, 115	31 - 115	1
362		Rua Gal Sampaio, 131 e 133	31 - 131/133	1
363		Rua Gal Sampaio, 139	31 - 139	1
364		Rua Gal Sampaio, 161	31 - 161	1
365		Rua Gal Sampaio, 163	31 - 163	1
366		Rua Gal Sampaio, 171	31 - 171	1
367		Rua Gal Sampaio, 175	31 - 175	1
368		Rua Gal Sampaio, 181	31 - 181	1
369		Rua Gal Sampaio, 191	31 - 191	1
370		Rua Gal Sampaio, 199	31 - 199	1
371		Rua Melaine Granier, 156	31 - 156	1
372		Rua Mal Floriano, 801	31 - 801	1
373		Rua Mal Floriano, 817	31 - 817	1
374		Rua Mal Floriano, 863	31 - 863	1
375		Rua Mal Floriano, 883	31 - 883	1
376		Rua Mal Floriano, 899/Rua Gal Sampaio, 101	31 - 899_101	1
377		Rua Marcílio Dias, 884	31 - 884	1
378	Rua Marcílio Dias, 886	31 - 886	1	


1	A	B	C	D
	<b>ANEXO 1 - GRAU DE PROTEÇÃO DOS BENS TOMBADOS EM BAGÉ PROCESSO DE TOMBAMENTO Nº 001351-1100/11-8</b> <b>ÁREA 2</b>		 <small>INSTITUTO DO PATRIMÔNIO HISTÓRICO E ARTÍSTICO DO ESTADO</small>	
3	<b>QUADRA</b>	<b>ENDEREÇO</b>	<b>Nº FICHA INVENTÁRIO</b>	<b>GRUPO</b>
379	Q - 32	Rua Bento Gonçalves, 144	32 - 144	1
380		Rua Bento Gonçalves, 150	32 - 150	1
381		Rua Bento Gonçalves, 156	32 - 156	1
382		Rua Bento Gonçalves, 166	32 - 166	1
383		Rua Bento Gonçalves, 174	32 - 174	1
384		Rua Ismael Soares, 151	32 - 151	1
385		Rua Ismael Soares, 153	32 - 153	1
386		Rua Ismael Soares, 159	32 - 159	2
387		Rua Ismael Soares, 163	32 - 163	1
388		Rua Ismael Soares, 179	32 - 179	1
389		Rua Mal Floriano, 1125	32 - 1125	2
390		Rua Mal Floriano, 1151	32 - 1151	2
391		Rua Mal Floriano, 1161	32 - 1161	2
392		Rua Mal Floriano, 1181	32 - 1181	1
393		Rua Mal Floriano, 1191	32 - 1191	1
394		Rua Marcílio Dias, 1154	32 - 1154	1
395		Rua Marcílio Dias, 1156	32 - 1156	1
396		Rua Marcílio Dias, 1166	32 - 1166	1
397	Q. 33	Rua Gal Flores da Cunha, 101	33 - 101	1
398		Rua Gal Flores da Cunha, 111	33 - 111	1
399		Rua Gal Flores da Cunha, 125	33 - 125	1
400		Rua Gal Flores da Cunha, 135	33 - 135	1
401		Rua Gal Flores da Cunha, 143	33 - 143	1
402		Rua Gal Flores da Cunha, 157	33 - 157	1
403		Rua Gal Flores da Cunha, 161	33 - 161	1
404		Av Barão do Amazonas, 703	33 - 703	1
405		Av Barão do Amazonas, 707	33 - 707	1
406		Av Barão do Amazonas, 713	33 - 713	1
407		Av Barão do Amazonas, 717	33 - 717	1
408		Av Barão do Amazonas, 725	33 - 725	1
409		Av Barão do Amazonas, 731	33 - 731	1
410		Av Barão do Amazonas, 735	33 - 735	1
411		Av Barão do Amazonas, 747	33 - 747	1
412		Av Barão do Amazonas, 759	33 - 759	1
413		Av Barão do Amazonas, 763	33 - 763	1
414		Rua Dr Penna, 170	33 - 170	1
415	Rua Dr Penna, 208	33 - 208	1	
416	Rua Dr Penna, 224	33 - 224	1	
417	Q. 34	Rua Ismael Soares, 132	34 - 132	1
418		Rua Ismael Soares, 150	34 - 150	2
419		Rua Ismael Soares, 164	34 - 164	2
420		Rua Ismael Soares, 176	34 - 176	2


1	A	B	C	D
	<b>ANEXO 1 - GRAU DE PROTEÇÃO DOS BENS TOMBADOS EM BAGÉ PROCESSO DE TOMBAMENTO Nº 001351-1100/11-8</b> <b>ÁREA 2</b>		 <small>INSTITUTO DO PATRIMÔNIO HISTÓRICO E ARTÍSTICO DO ESTADO</small>	
3	<b>QUADRA</b>	<b>ENDEREÇO</b>	<b>Nº FICHA INVENTÁRIO</b>	<b>GRUPO</b>
421	<b>Q. 34</b>	Rua Ismael Soares, 186/190	34 - 186/190	1
422		Av Mal Floriano, 1201	34 - 1201	2
423		Av Mal Floriano, 1215	34 - 1215	1
424		Av Mal Floriano, 1223	34 - 1223	1
425		Av Mal Floriano, 1235	34 - 1235	2
426		Av Mal Floriano, 1253	34 - 1253	2
427		Av Mal Floriano, 1261	34 - 1261	2
428		Av Mal Floriano, 1271	34 - 1271	1
429		Av Mal Floriano, 1277	34 - 1277	1
430		Rua Marcílio Dias, 1200/1206/1210/1220/1222/1224	34 - 1200	2
431		Rua Marcílio Dias, 1228	34 - 1228	1
432		Rua Marcílio Dias, 1254	34 - 1254	1
433		Rua Marcílio Dias, 1260	34 - 1260	1
434		Rua Mal Deodoro, 101	34 - 101	1
435		Rua Mal Deodoro, 131	34 - 131	1
436		Rua Mal Deodoro, 137	34 - 137	1
437		Rua Mal Deodoro, 153	34 - 153	1
438		Rua Mal Deodoro, 155	34 - 155	1
439		Rua Mal Deodoro, 167	34 - 167	1
440		Rua Mal Deodoro, 193	34 - 193	1
441		Rua Mal Deodoro, 199	34 - 199	1
442	<b>Q. 35</b>	Rua Mal Deodoro, 130	35 - 130	1
443		Rua Mal Deodoro, 140	35 - 140	1
444		Rua Mal Deodoro, 180	35 - 180	1
445		Rua Mal Deodoro, 184	35 - 184	2
446		Rua Mal Deodoro, 192	35 - 192	1
447		Rua Marcílio Dias, 1300/1302	35 - 1300/1302	1
448		Rua Marcílio Dias, 1310	35 - 1310	1
449		Rua Marcílio Dias, 1316	35 - 1316	1
450		Rua Marcílio Dias, 1334	35 - 1334	2
451		Rua Marcílio Dias, 1390	35 - 1390	1
452		Av Pres Vargas, 111	35 - 111	1
453		Av Pres Vargas, 143/147/151/153	35 - 143/147/151/153	1
454		Av Pres Vargas, 169	35 - 169	1
455		Av Mal Floriano, 1315	35 - 1315	1
456		Av Mal Floriano, 1335	35 - 1335	1
457		Av Mal Floriano, 1347	35 - 1347	2
458		Av Mal Floriano, 1387/1389	35 - 1387/1389	1
459		<b>Q - 39</b>	Rua Gal Neto, 201	39 - 201
460	Rua Gal Neto, 207		39 - 207	1
461	Rua Gal Neto, 209		39 - 209	1
462	Rua Gal Neto, 211		39 - 211	1


1	A	B	C	D
	<b>ANEXO 1 - GRAU DE PROTEÇÃO DOS BENS TOMBADOS EM BAGÉ PROCESSO DE TOMBAMENTO Nº 001351-1100/11-8</b> <b>ÁREA 2</b>		 <small>INSTITUTO DO PATRIMÔNIO HISTÓRICO E ARTÍSTICO DO ESTADO</small>	
3	<b>QUADRA</b>	<b>ENDEREÇO</b>	<b>Nº FICHA INVENTÁRIO</b>	<b>GRUPO</b>
463	Q - 39	Rua Gal Neto, 215	39 - 215	1
464		Rua Gal Neto, 275 e 289	39 - 275/289	1
465		Rua Gal Sampaio, 254	39 - 254	1
466		Rua Gal Sampaio, 264	39 - 264	1
467		Rua Gal Sampaio, 282	39 - 282	1
468		Rua Gal João Telles, 900 e Rua Gal Sampaio, 298	39 - 900_298	1
469		Rua Gal João Telles, 918	39 - 918	1
470		Rua Gal João Telles, 928	39 - 928	1
471		Rua Gal João Telles, 940	39 - 940	1
472		Rua Gal João Telles, 948	39 - 948	1
473		Rua Gal João Telles, 966/960	39 - 966/960	1
474		Rua Gal João Telles, 998 e Gal Netto, 299	39 - 998_299	1
475		Rua Marcílio Dias, 945	39 - 945	1
476		Rua Marcílio Dias, 953	40 - 953	1
477	Q. 40	Rua Marcílio Dias, 200	40 - 200	1
478		Rua Marcílio Dias, 1015	40 - 1015	1
479		Rua Marcílio Dias, 1031	40 - 1031	1
480		Rua Marcílio Dias, 1037	40 - 1037	1
481		Rua Marcílio Dias, 1051	40 - 1051	1
482		Rua Bento Gonçalves, 201	40 - 201	1
483		Rua Bento Gonçalves, 247	40 - 247	1
484		Rua Bento Gonçalves, 261	40 - 261	1
485		Rua Gal Neto, 204	40 - 204	1
486		Rua Gal Neto, 206	40 - 206	1
487		Rua Gal Neto, 220	40 - 220	1
488		Rua Gal Neto, 228	40 - 228	1
489		Rua Gal Neto, 242	40 - 242	1
490		Rua Gal Neto, 258	40 - 258	1
491		Rua Gal Neto, 260	40 - 260	1
492		Rua Gal João Telles, 1030	40 - 1030	1
493		Rua Gal João Telles, 1036	40 - 1036	1
494		Rua Gal João Telles, 1038 e 1040	40 - 1038/1040	1
495		Rua Gal João Telles, 1052, 1046 e 1042	40 - 1052/1046/1042	1
496		Rua Gal João Telles, 1064	40 - 1064	1
497		Rua Gal João Telles, 1070	40 - 1070	1
498	Q. 41	Rua Gal Sampaio, 229	41 - 229	1
499		Rua Gal Sampaio, 239	41 - 239	1
500		Rua Gal Sampaio, 251	41 - 251	1
501		Rua Gal Sampaio, 287/299 e Gal João Teles, 898	41 - 287_299	1
502		Rua Marcílio Dias, 801	41 - 801	1
503		Rua Marcílio Dias, 827	41 - 827	1
504		Rua Marcílio Dias, 865	41 - 865	1


	A	B	C	D
1	<b>ANEXO 1 - GRAU DE PROTEÇÃO DOS BENS TOMBADOS EM BAGÉ PROCESSO DE TOMBAMENTO Nº 001351-1100/11-8</b> <b>ÁREA 2</b>		 <small>INSTITUTO DO PATRIMÔNIO HISTÓRICO E ARTÍSTICO DO ESTADO</small>	
3	<b>QUADRA</b>	<b>ENDEREÇO</b>	<b>Nº FICHA INVENTÁRIO</b>	<b>GRUPO</b>
505		Rua Gal João Teles, 862B	41 - 862B	1
506	<b>Q. 41</b>	Rua Gal João Teles, 870	41 - 870	1
507		Rua Gal João Teles, 880	41 - 880	1
508		Rua Marcílio Dias, 1101	42 - 1101	2
509		Rua Marcílio Dias, 1119	42 - 1119	1
510		Rua Marcílio Dias, 1119/201/209/211	42 - 1119/201/209/211	1
511		Rua Marcílio Dias, 1137	42 - 1137	1
512		Rua Marcílio Dias, 1145	42 - 1145	1
513		Rua Marcílio Dias, 1157	42 - 1157	1
514		Rua Marcílio Dias, 1149	42 - 1149	1
515		Rua Marcílio Dias, 1159	42 - 1159	1
516		Rua Marcílio Dias, 1167	42 - 1167	1
517		Rua Gal João Teles, 1166	42 - 1166	1
518		Rua Gal João Teles, 1174	42 - 1174	1
519		Rua Gal João Teles, 1198 e Rua Ismael Soares, 299	42 - 1198_299	1
520	<b>Q. 42</b>	Rua Gal João Teles, 1100	42 - 1100	1
521		Rua Gal João Teles, 1110	42 - 1110	1
522		Rua Gal João Teles, 1122	42 - 1122	1
523		Rua Ismael Soares, 215	42 - 215	1
524		Rua Ismael Soares, 223	42 - 223	1
525		Rua Ismael Soares, 237	42 - 237	1
526		Rua Ismael Soares, 263	42 - 263	1
527		Rua Ismael Soares, 275	42 - 275	1
528		Rua Bento Golçalves, 226	42 - 226	1
529		Rua Bento Golçalves, 254	42 - 254	1
530		Rua Bento Golçalves, 280	42 - 280	1
531		Rua Bento Golçalves, 282	42 - 282	1
532		Rua Bento Golçalves, 298	42 - 298	1
533		Rua Mal Deodoro, 221	44 - 221	1
534		Rua Marcílio Dias, 1223	44 - 1223	1
535		Rua Marcílio Dias, 1229	44 - 1229	1
536		Rua Marcílio Dias, 1235	44 - 1235	1
537		Rua Marcílio Dias, 1243	44 - 1243	1
538		Rua Marcílio Dias, 1251	44 - 1251	1
539		Rua Marcílio Dias, 1259	44 - 1259	1
540	<b>Q. 44</b>	Rua Marcílio Dias, 1277	44 - 1277	1
541		Rua Gal João Teles, 1252	44 - 1252	1
542		Rua Gal João Teles, 1280	44 - 1280	1
543		Rua Gal João Teles, 1292	44 - 1292	1
544		Rua Ismael Soares, 200/212	44 - 200/212	1
545		Rua Ismael Soares, 220	44 - 220	1
546		Rua Ismael Soares, 226	44 - 226	1

1	A	B	C	D
	<b>ANEXO 1 - GRAU DE PROTEÇÃO DOS BENS TOMBADOS EM BAGÉ PROCESSO DE TOMBAMENTO Nº 001351-1100/11-8</b> <b>ÁREA 2</b>		 <small>INSTITUTO DO PATRIMÔNIO HISTÓRICO E ARTÍSTICO DO ESTADO</small>	
3	<b>QUADRA</b>	<b>ENDEREÇO</b>	<b>Nº FICHA INVENTÁRIO</b>	<b>GRUPO</b>
547	<b>Q. 44</b>	Rua Ismael Soares, 254	44 - 254	1
548		Rua Ismael Soares, 266	44 - 266	2
549		Rua Ismael Soares, 278	44 - 278	1
550	<b>Q. 45</b>	Av Pres Vargas, 217/Rua Marcílio Dias, 1399	45 - 217	2
551		Av Pres Vargas, 247	45 - 247	1
552		Av Pres Vargas, 255	45 - 255	1
553		Av Pres Vargas, 267	45 - 267	1
554		Av Pres Vargas, 275	45 - 275	1
555		Av Pres Vargas, 279	45 - 279	1
556		Av Pres Vargas, 281	45 - 281	1
557		Rua Gal João Teles, 1330	45 - 1330	1
558		Rua Gal João Teles, 1340	45 - 1340	1
559		Rua Gal João Teles, 1348	45 - 1348	1
560		Rua Gal João Teles, 1372	45 - 1372	1
561		Rua Gal João Teles, 1380	45 - 1380	1
562		Rua Marcílio Dias, 1373	45 - 1373	1
563		Rua Marcílio Dias, 1301	45 - 1301	1
564		Rua Marcílio Dias, 1327	45 - 1327	2
565		Rua Marcílio Dias, 1359	45 - 1359	1
566		Rua Marcílio Dias, 1365	45 - 1365	1
567		Rua Marcílio Dias, 1385	45 - 1385	1
568		Rua Marcílio Dias, 1399	45 - 1399	1
569		Rua Mal Deodoro, 218	45 - 218	1
570	Rua Mal Deodoro, 242	45 - 242	2	
571	Rua Mal Deodoro, 258	45 - 258	1	
572	Rua Mal Deodoro, 298/1300	45 - 298	1	
573	<b>Q. 47</b>	Rua Gal Sampaio, 300	47 - 300	1
574		Rua Gal Sampaio, 336	47 - 336	1
575		Rua Gal Sampaio, 364	47 - 364	1
576		Rua Gal Sampaio, 374	47 - 374	1
577		Rua Gal Sampaio, 384	47 - 384	1
578		Rua Gal Netto, 301	47 - 301	1
579		Rua Gal Netto, 337	47 - 337	1
580		Rua Gal Netto, 339	47 - 339	1
581		Rua Gal Netto, 347	47 - 347	1
582		Rua Gal Netto, 351	47 - 351	1
583		Rua Gal Netto, 357	47 - 357	1
584		Rua Gal Netto, 361	47 - 361	1
585		Rua Gal Netto, 371	47 - 371	1
586		Rua Gal Netto, 395/397/399	47 - 395	1
587		Rua Caetano Gonçalves, 944	47 - 944	1
588		Rua Caetano Gonçalves, 958	47 - 958	1

1	A	B	C	D
	<b>ANEXO 1 - GRAU DE PROTEÇÃO DOS BENS TOMBADOS EM BAGÉ PROCESSO DE TOMBAMENTO Nº 001351-1100/11-8</b> <b>ÁREA 2</b>		 <small>INSTITUTO DO PATRIMÔNIO HISTÓRICO E ARTÍSTICO DO ESTADO</small>	
3	<b>QUADRA</b>	<b>ENDEREÇO</b>	<b>Nº FICHA INVENTÁRIO</b>	<b>GRUPO</b>
589	Q. 47	Rua Caetano Gonçalves, 949	47 - 949	1
590		Rua Gal João Telles, 963	47 - 963	1
591	Q.48	Rua Bento Gonçalves, 315	48 - 315	1
592		Rua Bento Gonçalves, 323	48 - 323	1
593		Rua Bento Gonçalves, 329	48 - 329	1
594		Rua Bento Gonçalves, 361	48 - 361	1
595		Rua Bento Gonçalves, 369	48 - 369	1
596		Rua Caetano Gonçalves, 1068	48 - 1068	1
597		Rua Gen João Telles, 1001	48 - 1001	2
598		Rua Gen João Telles, 1075	48 - 1075	1
599		Rua Gen João Telles, 1081	48 - 1081	1
600		Rua Gen João Telles, 1085	48 - 1085	1
601		Rua Gen João Telles, 1099 e Rua Bento Gonçalves, 301	48 - 1099	1
602	Q. 50	Rua Ismael Soares, 324	50 - 324	1
603		Rua Gal João Telles, 1233	50 - 1233	1
604		Rua Gal João Telles, 1235	50 - 1235	1
605		Rua Gal João Telles, 1239	50 - 1239	1
606		Rua Caetano Gonçalves, 1292	50 - 1292	1
607	Q51	Rua Mons. Costábile Hipólito, 239	51 - 239	1
608		Rua Mons. Costábile Hipólito, 283	51 - 283	1
609		Rua Mons. Costábile Hipólito, 295	51 - 295	1
610		Rua Cel Juvêncio Lemos, 266	51 - 266	2
611		Av Gomes Carneiro, 923	51 - 923	1
612		Av Gomes Carneiro, 927	51 - 927	1
613	Q. 52	Rua Cel Juvêncio Lemos, 221	52 - 221	1
614		Rua Cel Juvêncio Lemos, 227	52 - 227	1
615		Rua Cel Juvêncio Lemos, 239	52 - 239	1
616		Rua Cel Juvêncio Lemos, 249	52 - 249	1
617		Rua Cel Juvêncio Lemos, 259	52 - 259	1
618		Rua Cel Juvêncio Lemos, 267	52 - 267	1
619		Rua Cel Juvêncio Lemos, 279	52 - 279	1
620		Rua Cel Juvêncio Lemos, 289	52 - 289	1
621		Rua Cel Juvêncio Lemos, 291	52 - 291	1
622		Rua Cel Juvêncio Lemos, 293	52 - 293	1
623		Rua Cel Juvêncio Lemos, 299	52 - 299	1
624		Av Barão do Triunfo, 1024	52 - 1024	1
625		Av Barão do Triunfo, 1032	52 - 1032	1
626		Av Barão do Triunfo, 1040	52 - 1040	1
627		Av Barão do Triunfo, 1078	52 - 1078	1
628		Av Barão do Triunfo, 1094 e 1096	52 - 1094/1096	1

1	A	B	C	D
	<b>ANEXO 1 - GRAU DE PROTEÇÃO DOS BENS TOMBADOS EM BAGÉ PROCESSO DE TOMBAMENTO Nº 001351-1100/11-8</b> <b>ÁREA 2</b>		 <small>INSTITUTO DO PATRIMÔNIO HISTÓRICO E ARTÍSTICO DO ESTADO</small>	
3	<b>QUADRA</b>	<b>ENDEREÇO</b>	<b>Nº FICHA INVENTÁRIO</b>	<b>GRUPO</b>
629	<b>Q. 52</b>	Av Barão do Triunfo, 1098 e Rua Bento Gonçalves, 204	52 - 1098/204	1
630		Rua Bento Gonçalves, 220	52 - 220	1
631		Rua Sen Salgado Filho, 201	53 - 201	1
632		Rua Sen Salgado Filho, 205	53 - 205	1
633		Rua Sen Salgado Filho, 219	53 - 219	1
634		Rua Sen Salgado Filho, 219A	53 - 219A	1
635		Rua Sen Salgado Filho, 271	53 - 271	1
636		Rua Sen Salgado Filho, 279	53 - 279	1
637		Rua Sen Salgado Filho, 283	53 - 283	1
638		Rua Sen Salgado Filho, 291	53 - 291	1
639		Rua Sen Salgado Filho, 299	53 - 299	1
640		Av Gomes Carneiro, 829	53 - 829	1
641		Av Gomes Carneiro, 835	53 - 835	1
642		Rua Mons Costábile Hipólito, 216	53 - 216	1
643		Rua Mons Costábile Hipólito, 220	53 - 220	1
644		Rua Mons Costábile Hipólito, 230	53 - 230	1
645	<b>Q. 53</b>	Rua Mons Costábile Hipólito, 242	53 - 242	1
646		Rua Mons Costábile Hipólito, 270	53 - 270	1
647		Rua Mons Costábile Hipólito, 278	53 - 278	1
648		Rua Mons Costábile Hipólito, 286	53 - 286	1
649		Av Barão do Triunfo, 898	53 - 898	1
650		Av Barão do Triunfo, 880	53 - 880	1
651		Av Barão do Triunfo, 864	53 - 864	1
652		Av Barão do Triunfo, 860	53 - 860	1
653		Av Barão do Triunfo, 850	53 - 850	1
654		Av Barão do Triunfo, 848	53 - 848	1
655		Av Barão do Triunfo, 840	53 - 840	1
656		Av Barão do Triunfo, 832	53 - 832	1
657		Av Barão do Triunfo, 828/832	53 - 828/832	1
658		Av Barão do Triunfo, 814	53 - 814	1
659		Av Barão do Triunfo, 810	53 - 810	1
660		Rua Bento Gonçalves, 227	54 - 227	1
661		Rua Bento Gonçalves, 239	54 - 239	1
662	<b>Q. 54</b>	Av Barão do Triunfo, 1116	54 - 1116	1
663		Av Barão do Triunfo, 1128	54 - 1128	1
664		Av Barão do Triunfo, 1148	54 - 1148	1
665		Av Barão do Triunfo, 1182	54 - 1182	1
666		Rua Sen Salgado Filho, 200	55 - 200	1
667	<b>Q. 55</b>	Rua Sen Salgado Filho, 220	55 - 220	1
668		Rua Sen Salgado Filho, 228	55 - 228	1
669		Rua Sen Salgado Filho, 254	55 - 254	1

1	A	B	C	D
	<b>ANEXO 1 - GRAU DE PROTEÇÃO DOS BENS TOMBADOS EM BAGÉ PROCESSO DE TOMBAMENTO Nº 001351-1100/11-8</b> <b>ÁREA 2</b>		 <small>INSTITUTO DO PATRIMÔNIO HISTÓRICO E ARTÍSTICO DO ESTADO</small>	
3	<b>QUADRA</b>	<b>ENDEREÇO</b>	<b>Nº FICHA INVENTÁRIO</b>	<b>GRUPO</b>
670	<b>Q. 55</b>	Rua Sen Salgado Filho, 258	55 - 258	1
671		Rua Sen Salgado Filho, 278	55 - 278	1
672		Av Gomes Carneiro, 799	55 - 799	1
673		Av Gomes Carneiro, 729	55 - 729	1
674		Rua Dr Penna, 297	55 - 297	1
675		Rua Dr Penna, 291	55 - 291	1
676		Rua Dr Penna, 285	55 - 285	1
677		Rua Dr Penna, 271	55 - 271	1
678		Rua Dr Penna, 261/265	55 - 261/265	1
679		Rua Dr Penna, 259	55 - 259	1
680		Rua Dr Penna, 249	55 - 249	1
681		Rua Dr Penna, 227	55 - 227	1
682		Rua Dr Penna, 221	55 - 221	1
683	<b>Q. 58</b>	Av Barão do Triunfo, 1200	58 - 1200	1
684	<b>Q. 59</b>	Rua Dr Veríssimo, 149	59 - 149	1
685		Rua Dr Penna, 112	59 - 112	1
686		Rua Dr Penna, 122	59 - 122	1
687		Rua Dr Penna, 150	59 - 150	1
688		Rua Dr Penna, 164	59 - 164	1
689		Av Barão do Triunfo, 601	59 - 601	1
690		Av Barão do Triunfo, 609	59 - 609	1
691		Av Barão do Triunfo, 611	59 - 611	1
692		Av Barão do Triunfo, 619	59 - 619	1
693		Av Barão do Triunfo, 675	59 - 675	1
694		Av Barão do Triunfo, 681	59 - 681	1
695		Rua Gal Osório, 616	59 - 616	1
696		Rua Gal Osório, 634	59 - 634	1
697		Rua Gal Osório, 642	59 - 642	1
698		Rua Gal Osório, 650	59 - 654	1
699		Rua Gal Osório, 654	59 - 658	1
700		Rua Gal Osório, 658/666/660/668	59 - 668/660/666/658	1
701	Rua Gal Osório, 686	59 - 686	1	
702	Rua Gal Osório, 690	59 - 690	1	
703	Rua Gal Osório, 694	59 - 694	1	
704	<b>Q. 60</b>	Av Barão do Triunfo, 1316	60 - 1316	1
705		Av Barão do Triunfo, 1324	60 - 1324	1
706		Av Barão do Triunfo, 1328	60 - 1328	1
707		Av Barão do Triunfo, 1340	60 - 1340	1
708		Av Barão do Triunfo, 1342	60 - 1342	1
709	<b>Q. 62</b>	Rua Carlos Mangabeira, 159	62 - 159	1
710		Rua Gal Osório, 1320	62 - 1320	2
711		Rua Gal Osório, 1336	62 - 1384	1

1	A	B	C	D
	<b>ANEXO 1 - GRAU DE PROTEÇÃO DOS BENS TOMBADOS EM BAGÉ PROCESSO DE TOMBAMENTO Nº 001351-1100/11-8</b> <b>ÁREA 2</b>		 <small>INSTITUTO DO PATRIMÔNIO HISTÓRICO E ARTÍSTICO DO ESTADO</small>	
3	<b>QUADRA</b>	<b>ENDEREÇO</b>	<b>Nº FICHA INVENTÁRIO</b>	<b>GRUPO</b>
712	Q. 62	Rua Gal Osório, 1384	62 - 1384	1
713		Rua Gal Osório, 1390	62 - 1390	1
714		Rua Gal Osório, 1398	62 - 1398	1
715	Q. 94	Rua Rodrigues Lima, 11	94 - 11	1
716		Rua Rodrigues Lima, 27	94 - 27	1
717		Rua Rodrigues Lima, 35	94 - 35	1
718		Rua Rodrigues Lima, 65	94 - 65	1
719		Rua Rodrigues Lima, 87	94 - 87	1
720		Av Gal Osório, 1753	94 - 1753	1
721		Av Gal Osório, 1761	94 - 1761	1
722		Av Gal Osório, 1771	94 - 1771	1
723		Av Gal Osório, 1787	94 - 1787	1
724		Av Gal Osório, 1795	94 - 1795	1
725		Av Gal Osório, 1799	94 - 1799	1
726		Rua Arthur Lopes, 48	94 - 48	1
727		Rua Arthur Lopes, 56	94 - 56	1
728		Rua Arthur Lopes, 68	94 - 68	1
729		Rua Arthur Lopes, 72	94 - 72	1
730		Rua Arthur Lopes, 76	94 - 76	1
731		Rua Arthur Lopes, 84	94 - 84	1
732		Av Tupy Silveira, 1700	94 - 1700	1
733		Av Tupy Silveira, 1740	94 - 1740	1
734		Av Tupy Silveira, 1746	94 - 1746	1
735		Av Tupy Silveira, 1764	94 - 1764	1
736		Av Tupy Silveira, 1784	94 - 1784	1
737		Av Tupy Silveira, 1788	94 - 1788	1
738	Av Tupy Silveira, 1790	94 - 1790	1	
739	Av Tupy Silveira, 1790	94 - 1790	1	
740	Q - 107	Rua Dr Veríssimo, 100	107 - 100	1
741		Rua Dr Veríssimo, 142	107 - 142	1
742		Rua Dr Veríssimo, 148	107 - 148	1
743		Rua Dr Veríssimo, 198	107 - 198	1
744		Rua Dr Santos Souza, 199	107 - 199	1
745	Q - 109	Rua Dr Penna, 109	109 - 109	1
746		Rua dr Santos Souza, 152	109 - 152	1
747		Rua dr Santos Souza, 200	109 - 200	1
748		Rua Barão do Amazonas, 679	109 - 679	1
749		Rua Barão do Amazonas, 687	109 - 687	1
750		Rua Barão do Amazonas, 691	109 - 691	1
751		Rua Almirante Gonçalves, 688	109 - 688	1
752	Q. 192	Av Gal Osório, 1475	192 - 1475	2
753		Rua José Otávio, 72 e 80	192 - 72/80	1

	A	B	C	D
1	<b>ANEXO 1 - GRAU DE PROTEÇÃO DOS BENS TOMBADOS EM BAGÉ PROCESSO DE TOMBAMENTO Nº 001351-1100/11-8</b> <b>ÁREA 2</b>			
3	<b>QUADRA</b>	<b>ENDEREÇO</b>	<b>Nº FICHA INVENTÁRIO</b>	<b>GRUPO</b>
754	<b>Q. 192</b>	Rua José Otávio, 84	192 - 84	1
755		Av Tupy Silveira, 1482	192 - 1482	2
756		Av Tupy Silveira, 1432	192 - 1432	2
757		Rua Félix da Cunha, 73	192 - 73	1
758	<b>Q. 194</b>	Rua Rodrigues Lima, 32 e 37	194 - 32/36	1
759		Rua Rodrigues Lima, 40	194 - 40	1
760		Rua Rodrigues Lima, 86	194 - 86	1
761		Av Tupy Silveira, 1616	194 - 1616	1
762		Av Tupy Silveira, 1624	194 - 1624	1
763		Av Tupy Silveira, 1628	194 - 1628	1
764		Av Tupy Silveira, 1644	194 - 1644	1
765		Av Tupy Silveira, 1660	194 - 1660	1
766		Av Tupy Silveira, 1668	194 - 1668	1
767		Av Tupy Silveira, 1676	194 - 1676	1
768		Av Tupy Silveira, 1698/Rua Rodrigues Lima, 02	194 - 02	1
769		Rua Hipólito Ribeiro, 33	194 - 33	1
770		Rua Hipólito Ribeiro, 33 e 35	194 - 33/35	1
771		Rua Hipólito Ribeiro, 35	194 - 35	1
772		Rua Hipólito Ribeiro, 83	194 - 83	1
773		Av Gal Osório, 1651	194 - 1651	1
774		Av Gal Osório, 1677	194 - 1677	1
775		Av Gal Osório, 1687	194 - 1687	1
776	Av Gal Osório, 1699	194 - 1699	1	